



GOBIERNO DE ESPAÑA

VICEPRESIDENCIA PRIMERA DEL GOBIERNO

MINISTERIO DE HACIENDA

SECRETARÍA DE ESTADO DE HACIENDA

DIRECCIÓN GENERAL DEL CATASTRO

# CERTIFICACIÓN CATASTRAL DESCRIPTIVA Y GRÁFICA

Referencia catastral: 2519072XH3121N0001BJ

Localización: CM CASTILLO, DEL MULA [MURCIA]

Clase: Urbano

Uso principal: Suelo sin edif.

Superficie construida: 1.656 m2

Año construcción: 1520

Valor catastral: [ 2024 ]:

173.693,08 €

Valor catastral suelo:

42.755,01 €

Valor catastral construcción:

130.938,07 €

## Titularidad:

Apellidos Nombre / Razón social	NIF/NIE	Derecho	Domicilio	SN
AYUNTAMIENTO DE MULA	P3002900C	66,66% de propiedad	PZ AYUNTAMIENTO 30170 MULA [MURCIA]	
MULA CASTLE OF SPAIN, S.L.	B87970919	8,15% de propiedad	CL RIO ESLA 11 28023 MADRID [MADRID]	
DE SOTO RIBEIRO MARTINHO	51061325Z	1,11% de propiedad	AV SAN LUIS 95 Pl:01 Pt:D 28033 MADRID [MADRID]	

Continúa en páginas siguientes

## Construcción

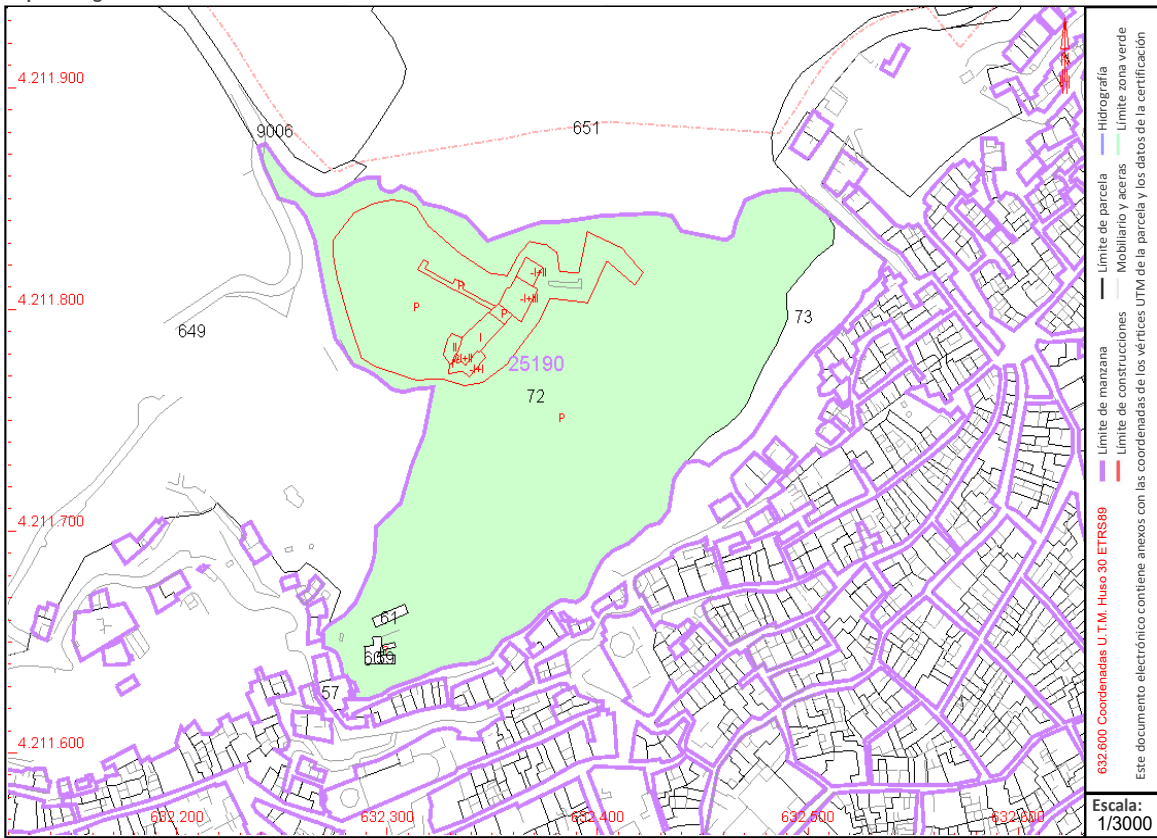
Esc./Plta./Prta.	Destino	Superficie m <sup>2</sup>	Esc./Plta./Prta.	Destino	Superficie m <sup>2</sup>
/-1/01	PUBLICO	204	/-1/02	PUBLICO	91
/-1/03	PUBLICO	93	/00/01	PUBLICO	401
/00/02	PUBLICO	204	/SM1/03	PUBLICO	91
/SM2/01	PUBLICO	204	/SM2/02	PUBLICO	91

Continúa en páginas siguientes

## PARCELA CATASTRAL

Superficie gráfica: 33.250 m2

Parcela construida sin división horizontal



Este certificado refleja los datos incorporados a la Base de Datos del Catastro. Solo podrá utilizarse para el ejercicio de las competencias del solicitante.

Solicitante: AYUNTAMIENTO DE MULA [MURCIA]

Finalidad: c

Fecha de emisión: 11/03/2024

El código de verificación (CSV) permite la verificación de la integridad de una copia de este documento electrónico. Este documento incorpora firma electrónica de acuerdo a la Ley 59/2003, de 19 de diciembre, de firma electrónica <https://sede.mula.regiondemurcia.es/validacion/Doc/index.jsp?entidad=30029>

Documento firmado con CSV y sello de la Dirección General del Catastro  
CSV: 0W2BZPA9HEP7X00E (verificable en <https://www.sedecatastro.gob.es>) | Fecha de firma: 11/03/2024



GOBIERNO DE ESPAÑA

VICEPRESIDENCIA PRIMERA DEL GOBIERNO

MINISTERIO DE HACIENDA

SECRETARÍA DE ESTADO DE HACIENDA

DIRECCIÓN GENERAL DEL CATASTRO

# CERTIFICACIÓN CATASTRAL DESCRIPTIVA Y GRÁFICA

Referencia catastral: 2519072XH3121N0001BJ

## DATOS DESCRIPTIVOS DEL INMUEBLE (CONTINUACIÓN)

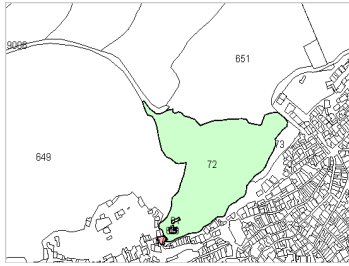
### Titularidad (Continuación)

Apellidos Nombre / Razón social	NIF/NIE	Derecho	Domicilio
SOTO RIBEIRO IGNACIO	51061329H	1,11% de propiedad	CR TRECASAS [DE] 3 SAN CRISTOBAL DE SEGOVIA 40197 SAN CRISTOBAL DE SEGOVIA [SEGOVIA]
DE SOTO BERTRAN DE LIS MONICA	00244205Z	0,74% de propiedad	LG CORTIJO AZICAR 11380 TARIFA [CÁDIZ]
BERTRAN DE LIS Y PIDAL RAMON		11,12% de propiedad	CM CASTILLO, DEL MULA [MURCIA]
BERTRAN DE LIS Y PIDAL LUIS		11,11% de propiedad	CM CASTILLO, DEL MULA [MURCIA]

### Construcción (Continuación)

Esc./Plta./Prta.	Destino	Superficie m <sup>2</sup>	Esc./Plta./Prta.	Destino	Superficie m <sup>2</sup>
/01/01	PUBLICO	204	/01/02	PUBLICO	73

## RELACIÓN DE PARCELAS COLINDANTES

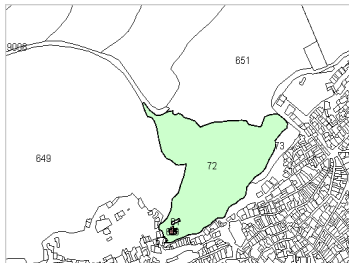


Referencia catastral: 2519057XH3121N0001IJ

Localización: CL ST DOMINGO ALT 17 MULA [MURCIA]

### Titularidad principal

Apellidos Nombre / Razón social	NIF	Domicilio
CERVANTES ESPINOSA GINES		ALTOS S DOMINGO 170 30000 MULA [MURCIA]

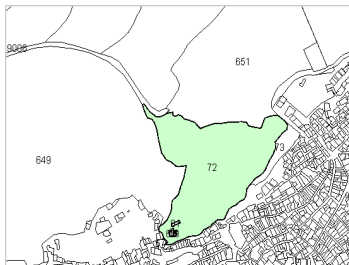


Referencia catastral: 2519060XH3121N0001IJ

Localización: CL ST DOMINGO ALT 20 MULA [MURCIA]

### Titularidad principal

Apellidos Nombre / Razón social	NIF	Domicilio
BUITRAGO GONZALEZ JOSE		ALTOS S DOMINGO 200 30000 MULA [MURCIA]




Referencia catastral: 2519059XH3121N0001EJ

Localización: CL ST DOMINGO ALT 19 MULA [MURCIA]

### Titularidad principal

Apellidos Nombre / Razón social	NIF	Domicilio
AYUNTAMIENTO DE MULA	P3002900C	PZ AYUNTAMIENTO 30170 MULA [MURCIA]



Q01471c79210c04e7107e8061030c03

El código de verificación (CSV) permite la verificación de la integridad de una copia de este documento electrónico. Este documento incorpora firma electrónica de acuerdo a la Ley 59/2003, de 19 de diciembre, de firma electrónica <https://sede.mula.regiondemurcia.es/validacionDoc/index.jsp?entidad=30029>

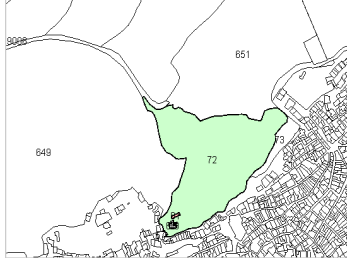
Documento firmado con CSV y sello de la Dirección General del Catastro  
CSV: 0W2BZPA9HEP7X00E (verificable en <https://www.sedecatastro.gob.es>) | Fecha de firma: 11/03/2024



# CERTIFICACIÓN CATASTRAL DESCRIPTIVA Y GRÁFICA

Referencia catastral: 2519072XH3121N0001BJ

## RELACIÓN DE PARCELAS COLINDANTES

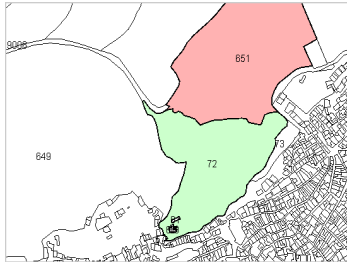


Referencia catastral: 2519061XH3121N0001JJ

Localización: CL ST DOMINGO ALT 21  
MULA [MURCIA]

### Titularidad principal

Apellidos Nombre / Razón social	NIF	Domicilio	
AYUNTAMIENTO DE MULA	P3002900C	PZ AYUNTAMIENTO 30170 MULA [MURCIA]	SN

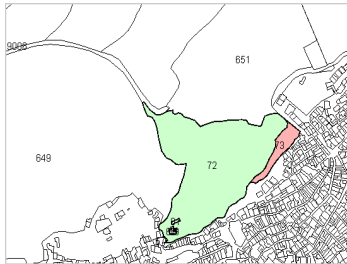


Referencia catastral: 30029A047006510000PX

Localización: Polígono 47 Parcela 651  
TRASCASTILLO BAJO. MULA [MURCIA]

### Titularidad principal

Apellidos Nombre / Razón social	NIF	Domicilio	
AYUNTAMIENTO DE MULA	P3002900C	PZ AYUNTAMIENTO 30170 MULA [MURCIA]	SN

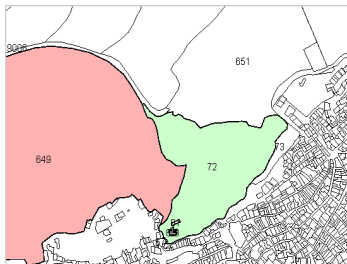


Referencia catastral: 2519073XH3121N0001YJ

Localización: CL SALITRE  
MULA [MURCIA]

### Titularidad principal

Apellidos Nombre / Razón social	NIF	Domicilio	
AYUNTAMIENTO DE MULA	P3002900C	PZ AYUNTAMIENTO 30170 MULA [MURCIA]	SN

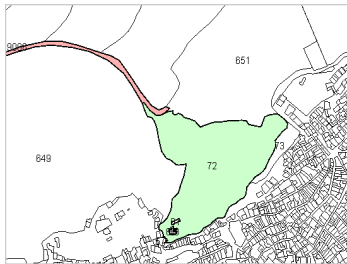


Referencia catastral: 30029A047006490000PI

Localización: Polígono 47 Parcela 649  
TRASCASTILLO BAJO. MULA [MURCIA]

### Titularidad principal

Apellidos Nombre / Razón social	NIF	Domicilio	
AYUNTAMIENTO DE MULA	P3002900C	PZ AYUNTAMIENTO 30170 MULA [MURCIA]	SN




Referencia catastral: 30029A047090060000PE

Localización: Polígono 47 Parcela 9006  
CNO SUBIDA CASTILLO. MULA [MURCIA]

### Titularidad principal

Apellidos Nombre / Razón social	NIF	Domicilio	
AYUNTAMIENTO DE MULA	P3002900C	PZ AYUNTAMIENTO 30170 MULA [MURCIA]	SN



Q01471c79210c04e707e8061030c03

El código de verificación (CSV) permite la verificación de la integridad de una copia de este documento electrónico. Este documento incorpora firma electrónica de acuerdo a la Ley 59/2003, de 19 de diciembre, de firma electrónica  
<https://sede.mula.regiondemurcia.es/validacion/Doc/index.jsp?entidad=30029>

Documento firmado con CSV y sello de la Dirección General del Catastro  
CSV: 0W2BZPA9HEPTX00E (verificable en <https://www.sedecatastro.gob.es>) | Fecha de firma: 11/03/2024

